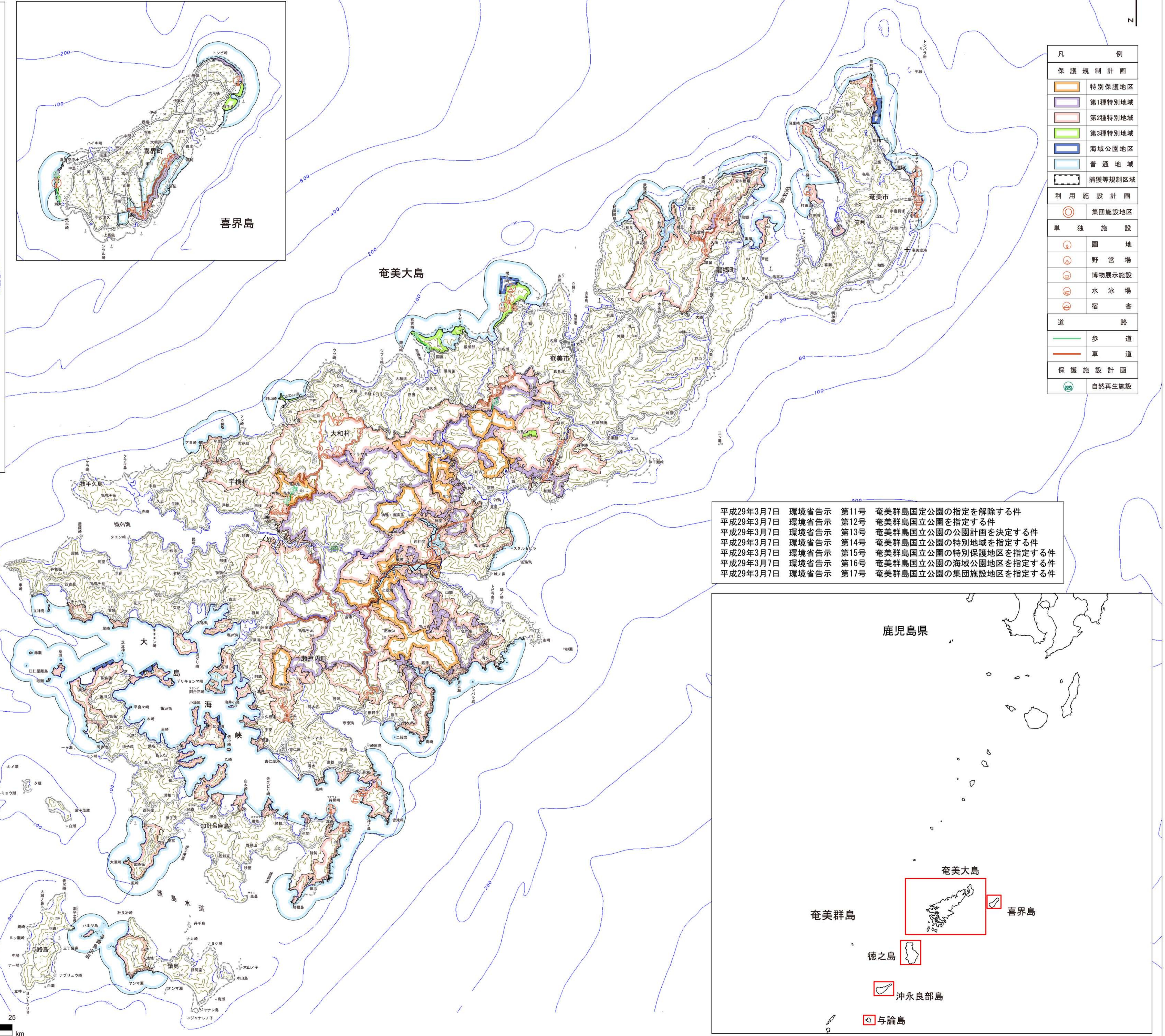
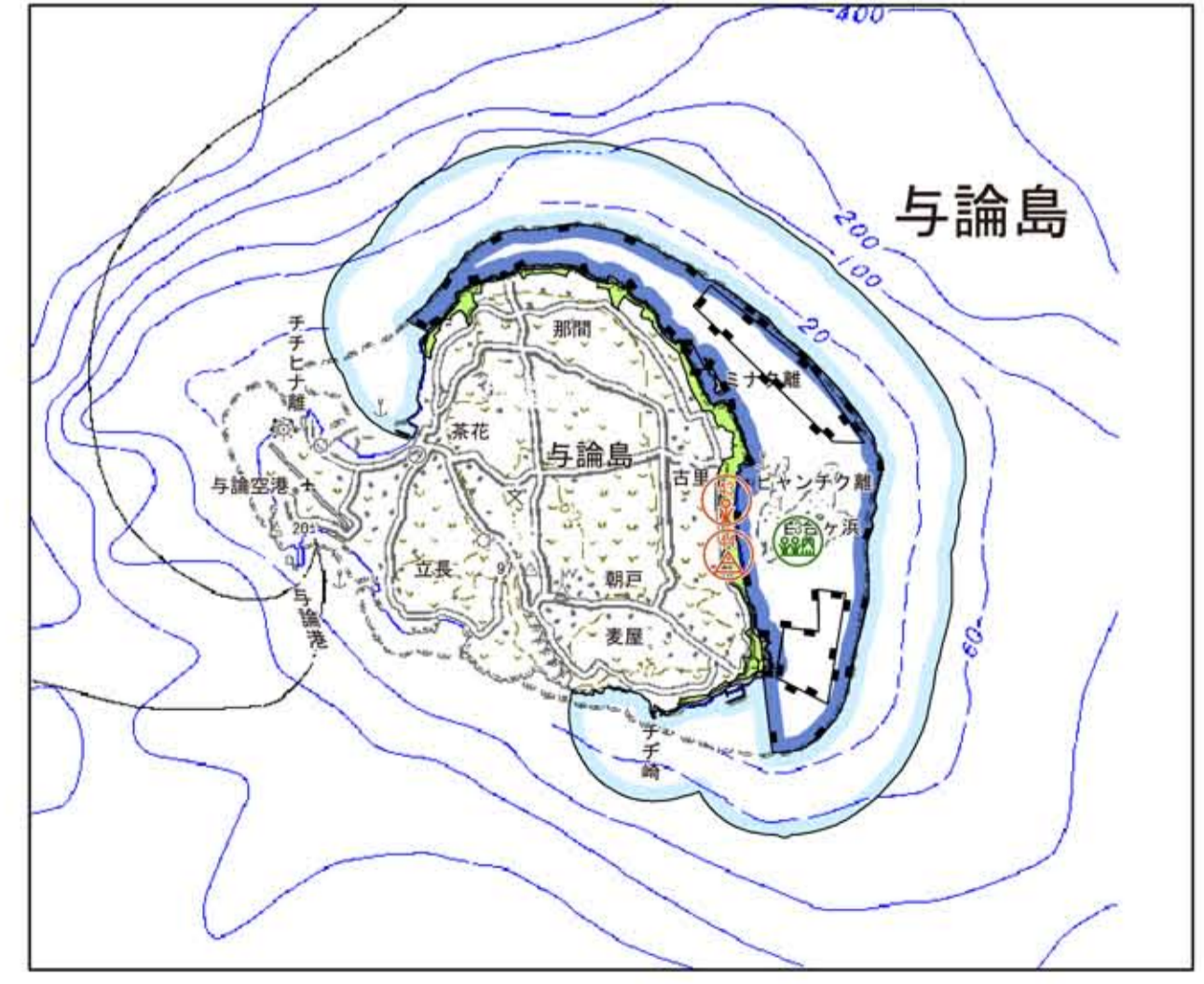
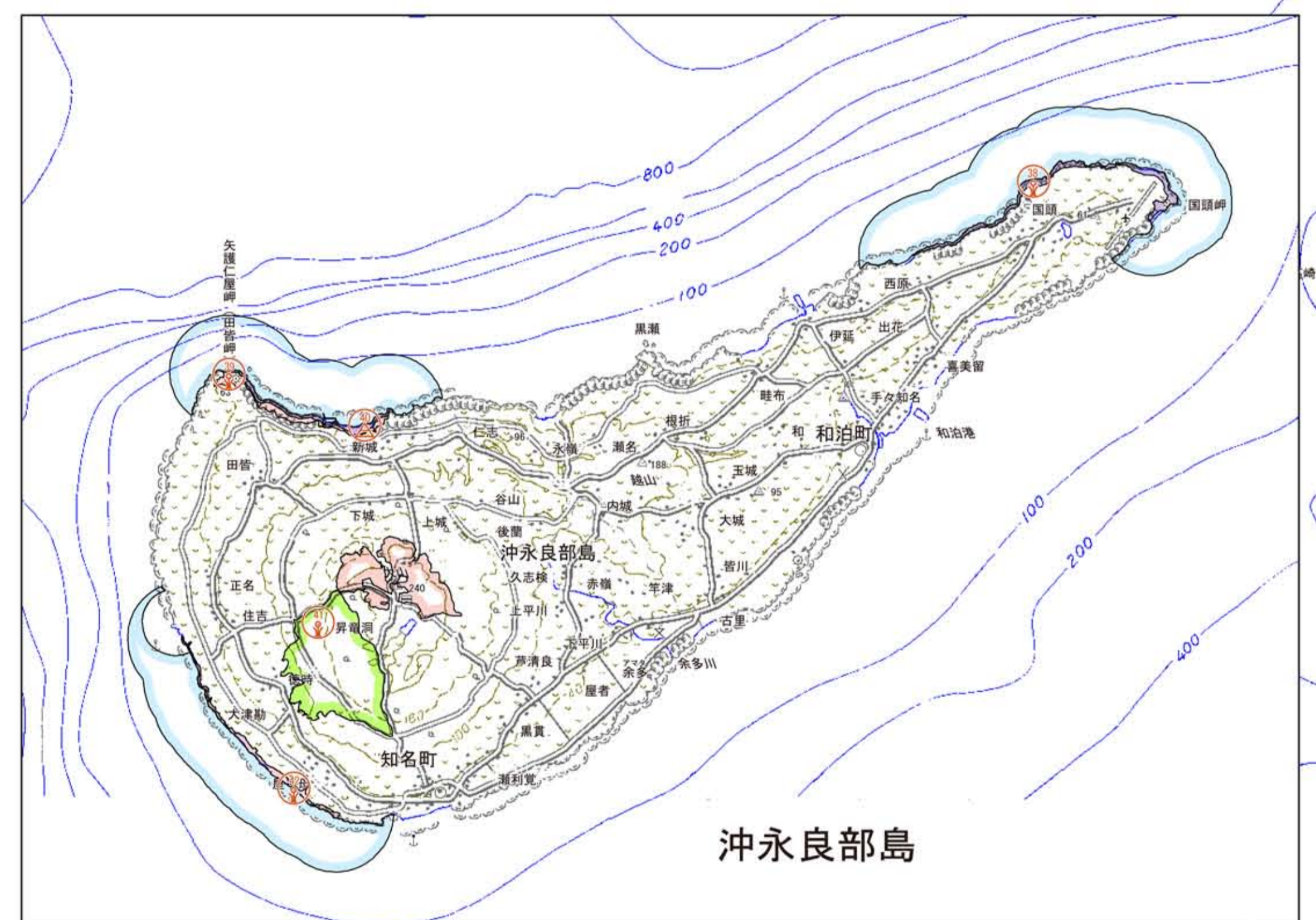
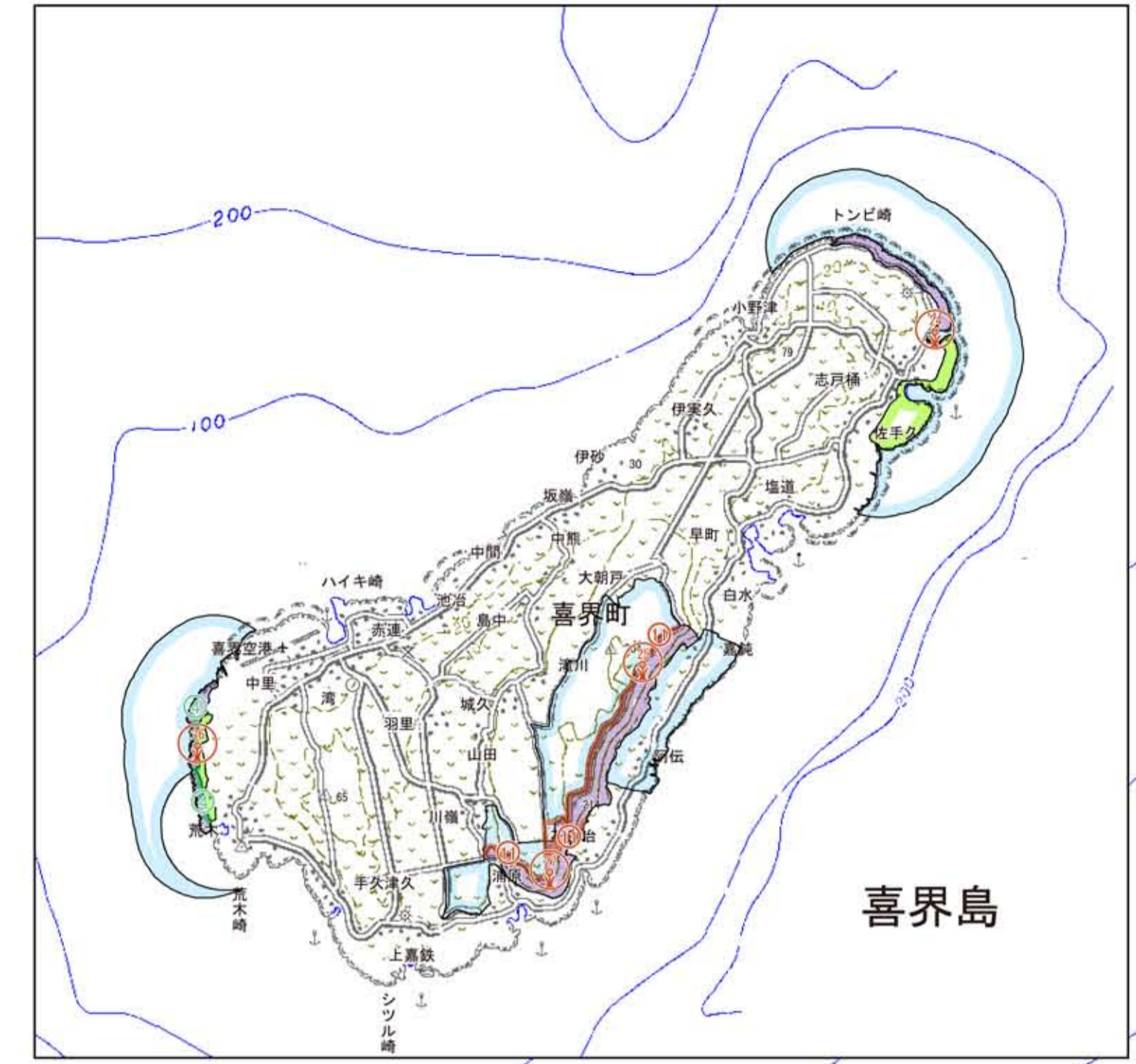
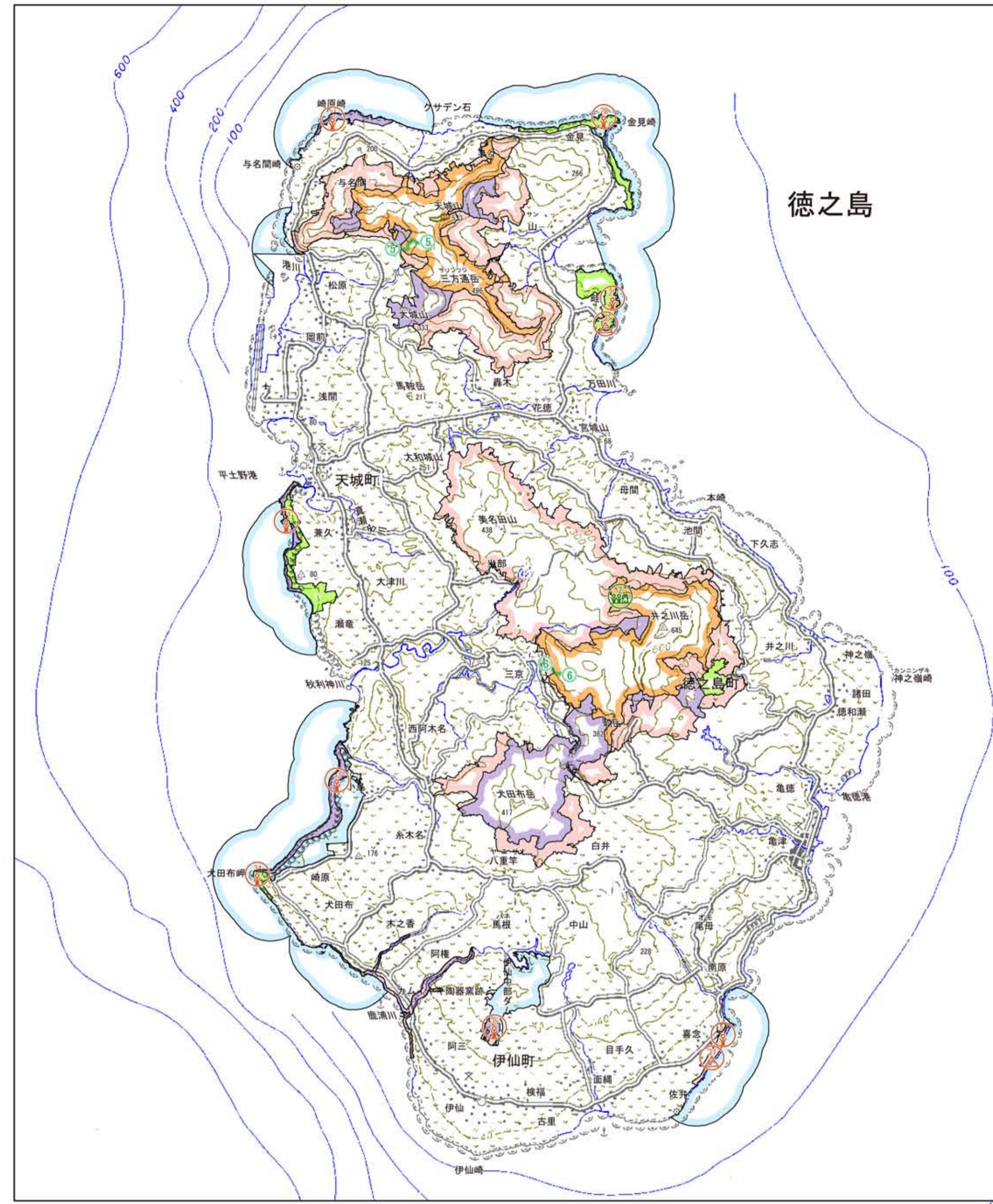
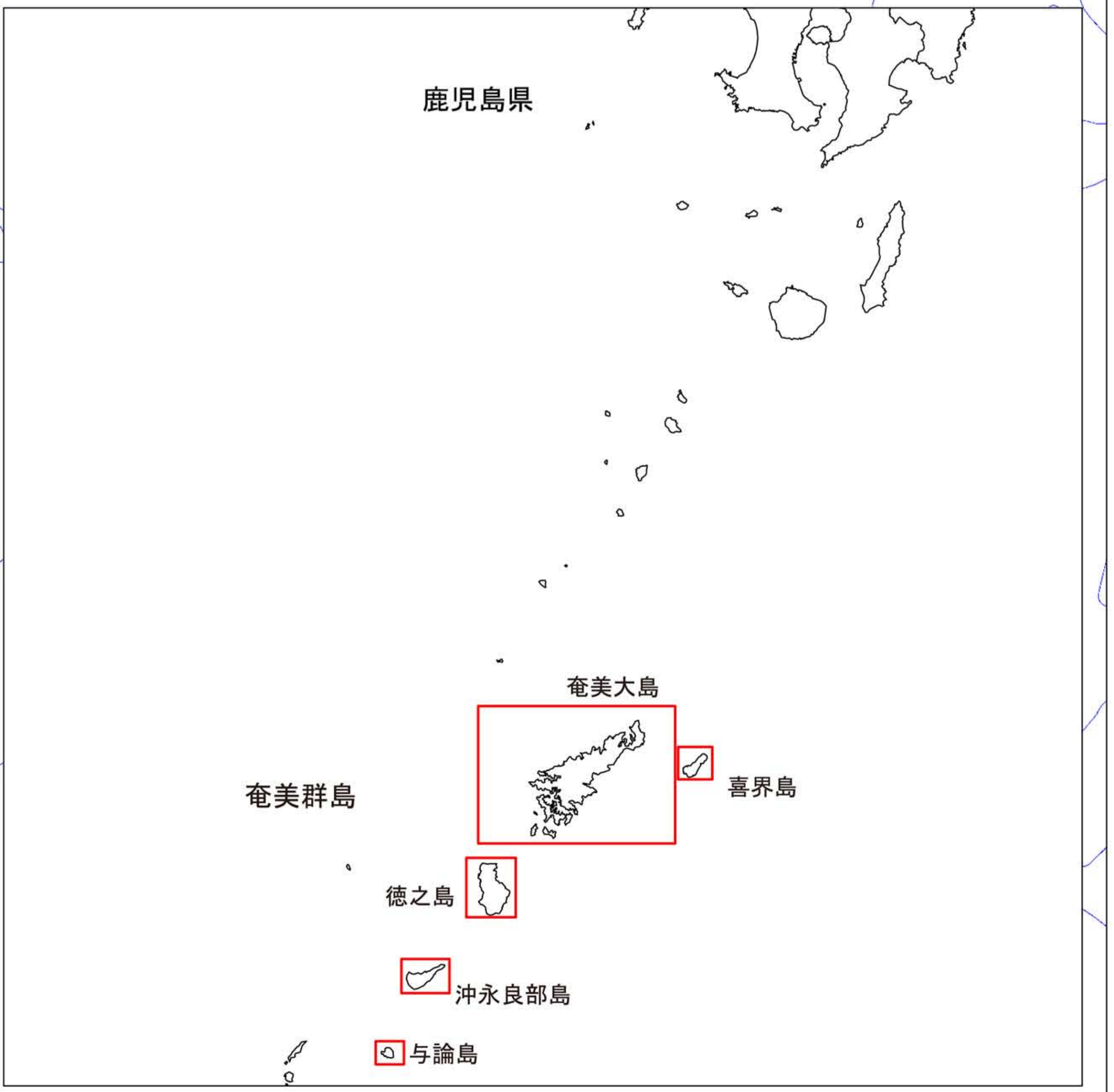


奄美群島国立公園区域及び計画図



凡 例	
保護規制計画	
	特別保護地区
	第1種特別地域
	第2種特別地域
	第3種特別地域
	海域公園地区
	普通地域
	捕獲等規制区域
利用施設計画	
	集団施設地区
単 独 施 設	
	園 地
	野 営 場
	博 物 展 示 施 設
	水 泳 場
	宿 舎
道 路	
	歩 道
	車 道
保護施設計画	
	自然再生施設

平成29年3月7日 環境省告示 第11号 奄美群島国立公園の指定を解除する件
 平成29年3月7日 環境省告示 第12号 奄美群島国立公園を指定する件
 平成29年3月7日 環境省告示 第13号 奄美群島国立公園の公園計画を決定する件
 平成29年3月7日 環境省告示 第14号 奄美群島国立公園の特別地域を指定する件
 平成29年3月7日 環境省告示 第15号 奄美群島国立公園の特別保護地区を指定する件
 平成29年3月7日 環境省告示 第16号 奄美群島国立公園の海域公園地区を指定する件
 平成29年3月7日 環境省告示 第17号 奄美群島国立公園の集団施設地区を指定する件



平成二十九年 環境省那覇自然環境事務所

「この地図は、国土地理院長の承認を得て、同院発行の20万分の1地勢図、5万分の1地形図及び2万5千分の1地形図を複製したものである。(承認番号 平29情保、第201号)」