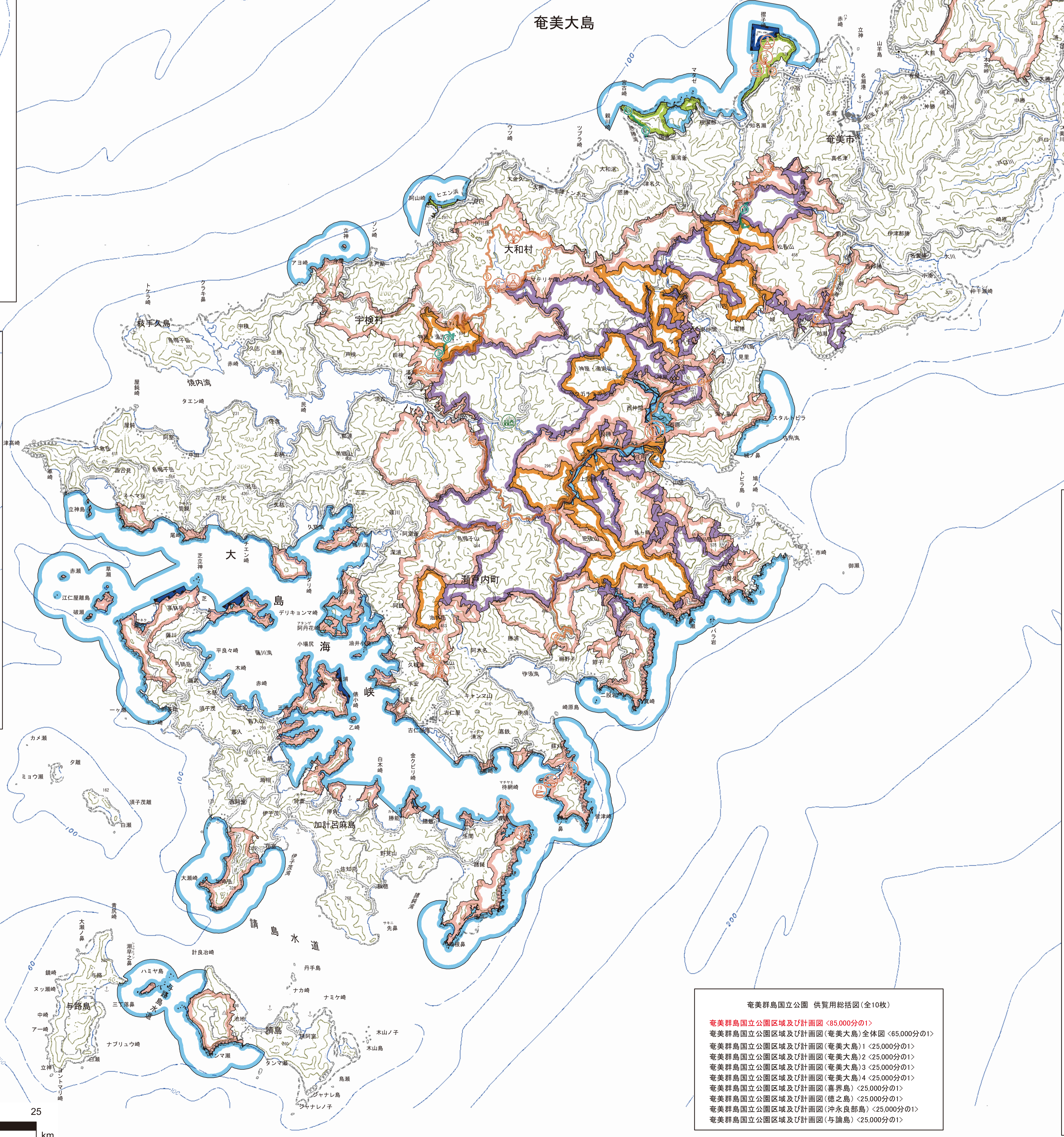
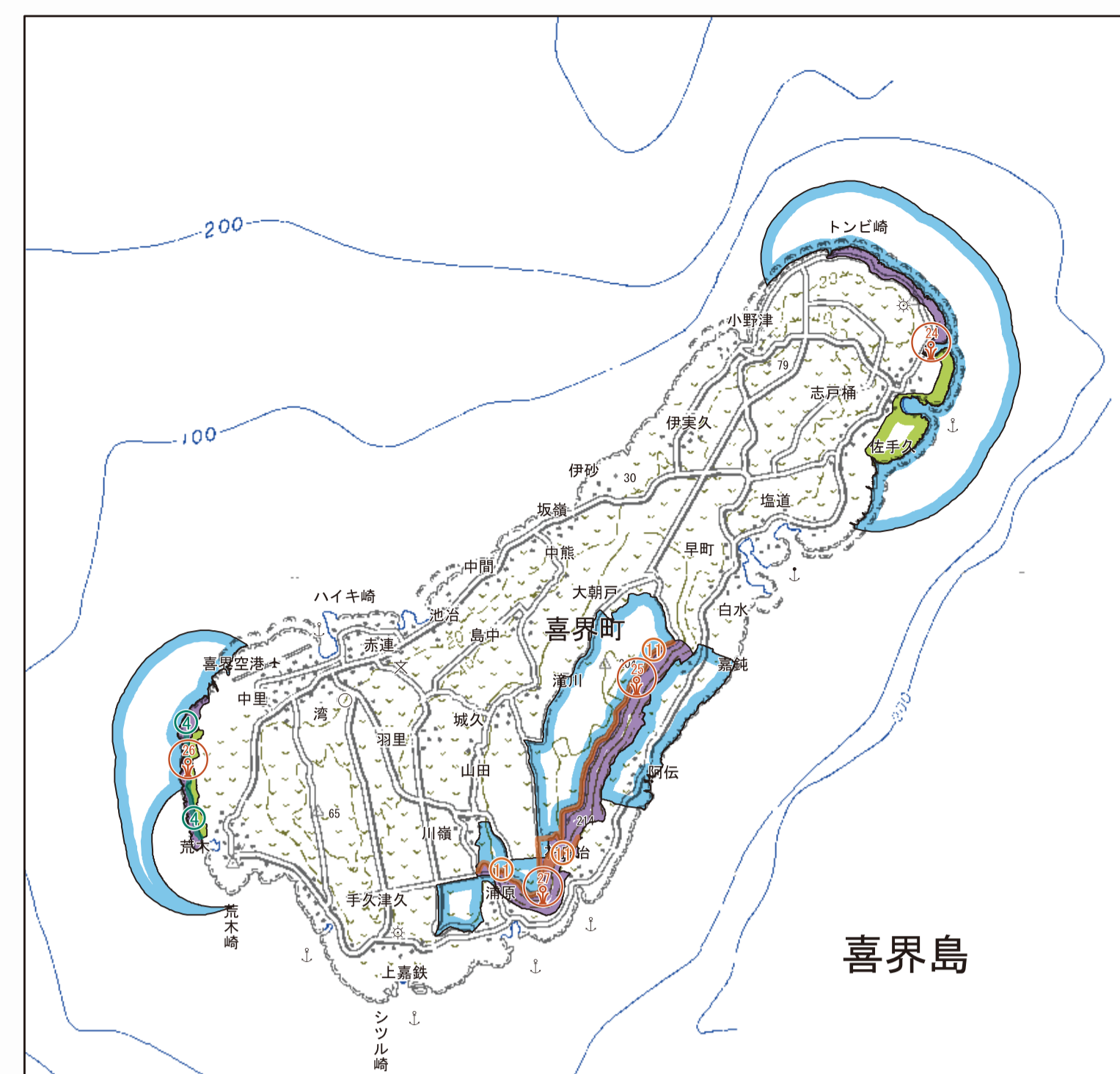
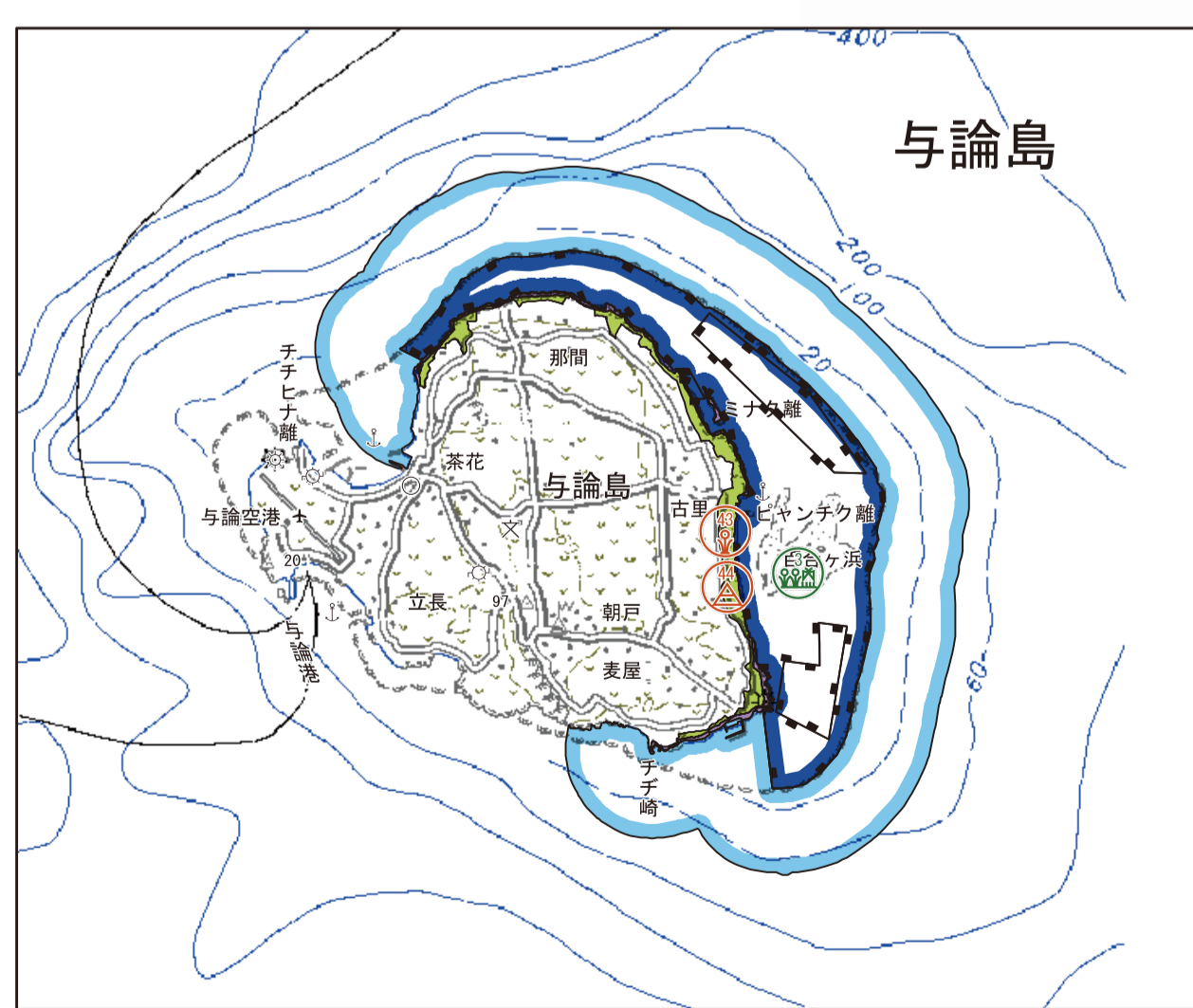
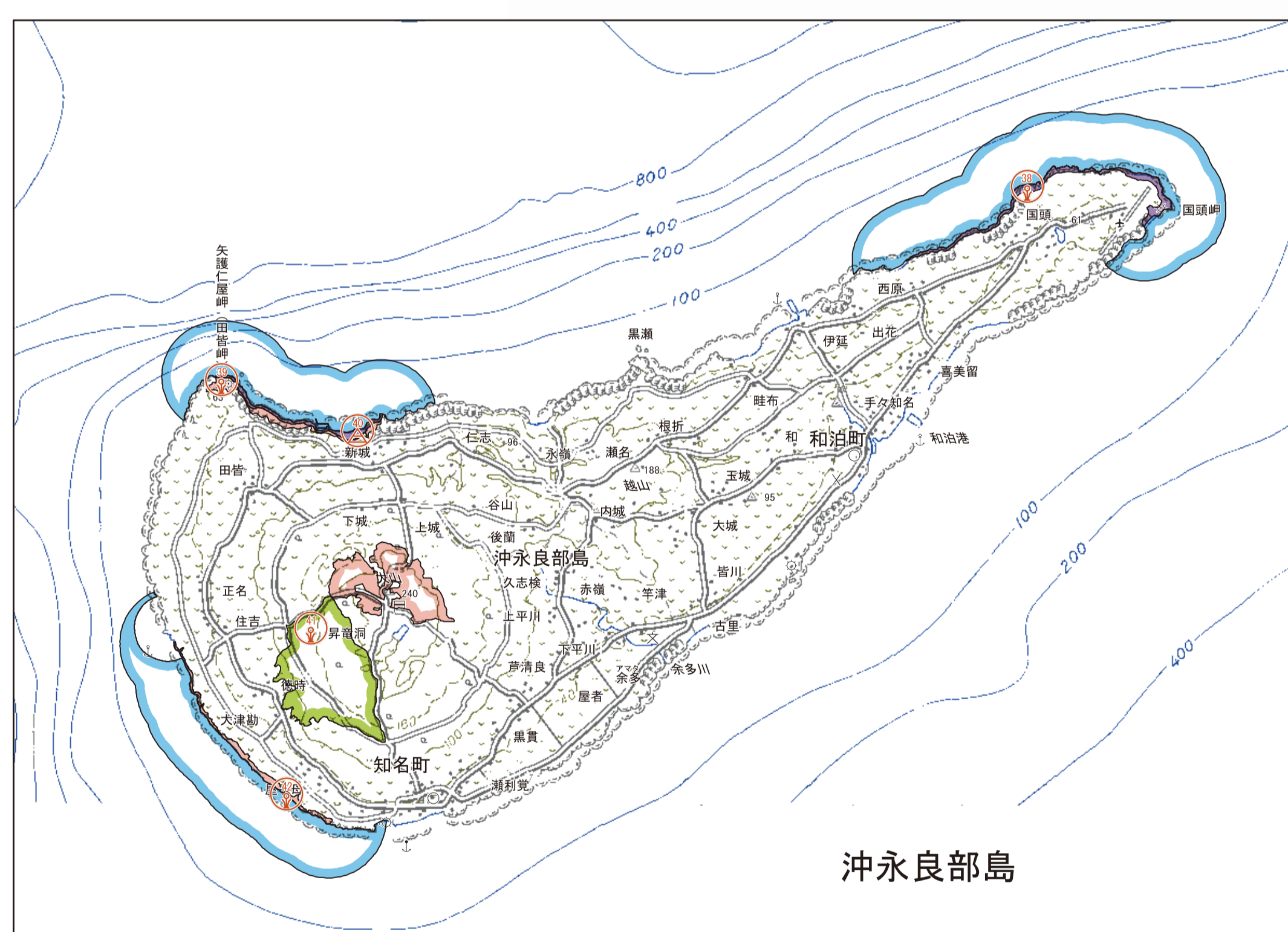
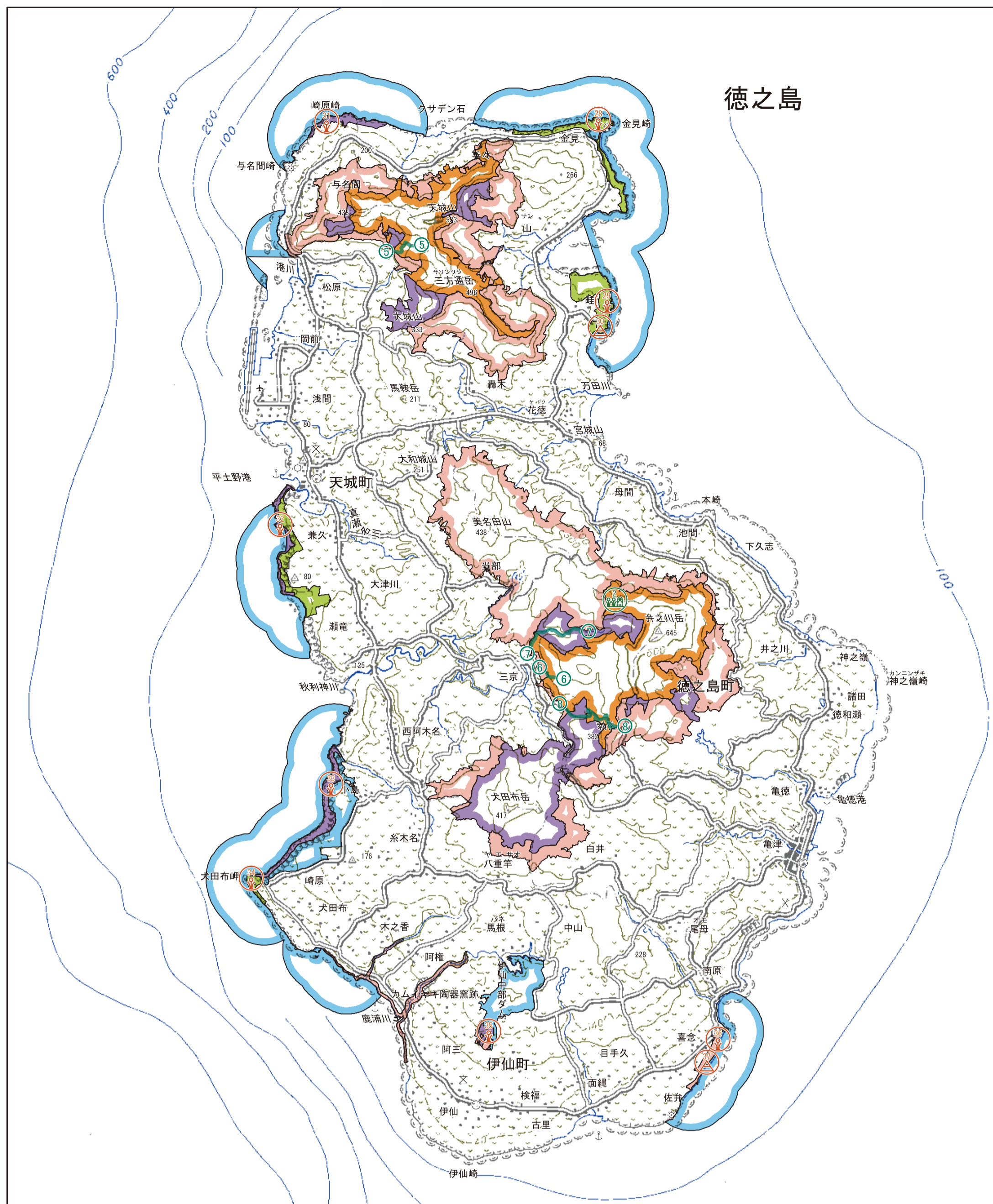
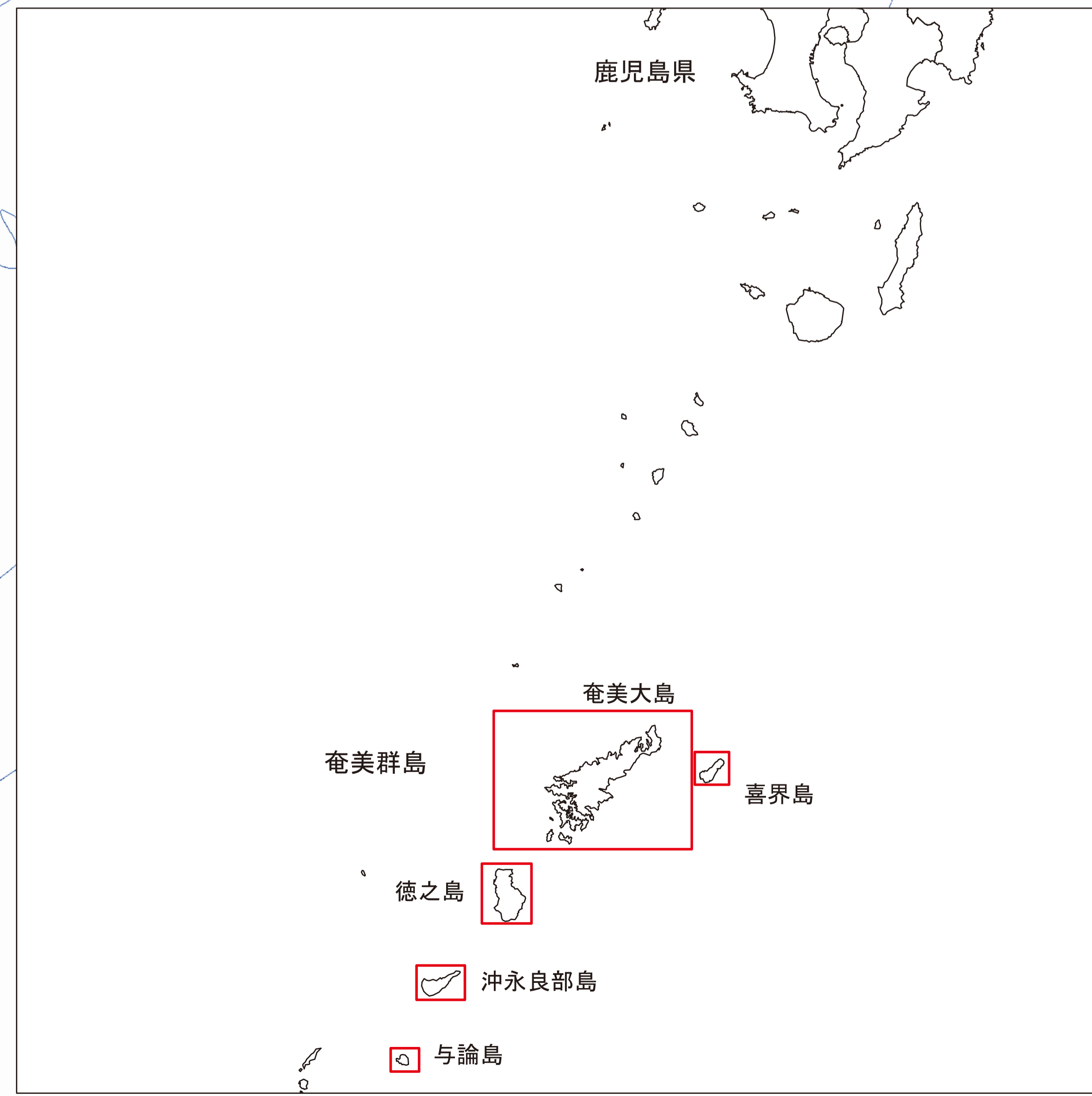


奄美群島国立公園区域及び計画図



平成29年3月7日 環境省告示 第11号 奄美群島国立公園の指定を解除する件
 平成29年3月7日 環境省告示 第12号 奄美群島国立公園を指定する件
 平成29年3月7日 環境省告示 第13号 奄美群島国立公園の公園計画を決定する件
 平成29年3月7日 環境省告示 第14号 奄美群島国立公園の特別地域を指定する件
 平成29年3月7日 環境省告示 第15号 奄美群島国立公園の特別保護地区を指定する件
 平成29年3月7日 環境省告示 第16号 奄美群島国立公園の海域公園地区を指定する件
 平成29年3月7日 環境省告示 第17号 奄美群島国立公園の集団施設地区を指定する件
 令和2年2月26日 環境省告示 第13号 奄美群島国立公園の公園区域を変更する件
 令和2年2月26日 環境省告示 第14号 奄美群島国立公園の公園計画を変更する件
 令和2年2月26日 環境省告示 第15号 奄美群島国立公園の特別地域の区域を変更する件

奄美群島国立公園 供覧用総括図(全10枚)
 奄美群島国立公園区域及び計画図(85,000分の1)
 奄美群島国立公園区域及び計画図(奄美大島)全体図(85,000分の1)
 奄美群島国立公園区域及び計画図(奄美大島)1(25,000分の1)
 奄美群島国立公園区域及び計画図(奄美大島)2(25,000分の1)
 奄美群島国立公園区域及び計画図(奄美大島)3(25,000分の1)
 奄美群島国立公園区域及び計画図(奄美大島)4(25,000分の1)
 奄美群島国立公園区域及び計画図(喜界島)(25,000分の1)
 奄美群島国立公園区域及び計画図(徳之島)(25,000分の1)
 奄美群島国立公園区域及び計画図(沖永良部島)(25,000分の1)
 奄美群島国立公園区域及び計画図(与論島)(25,000分の1)



令和三年 環境省沖縄奄美自然環境事務所